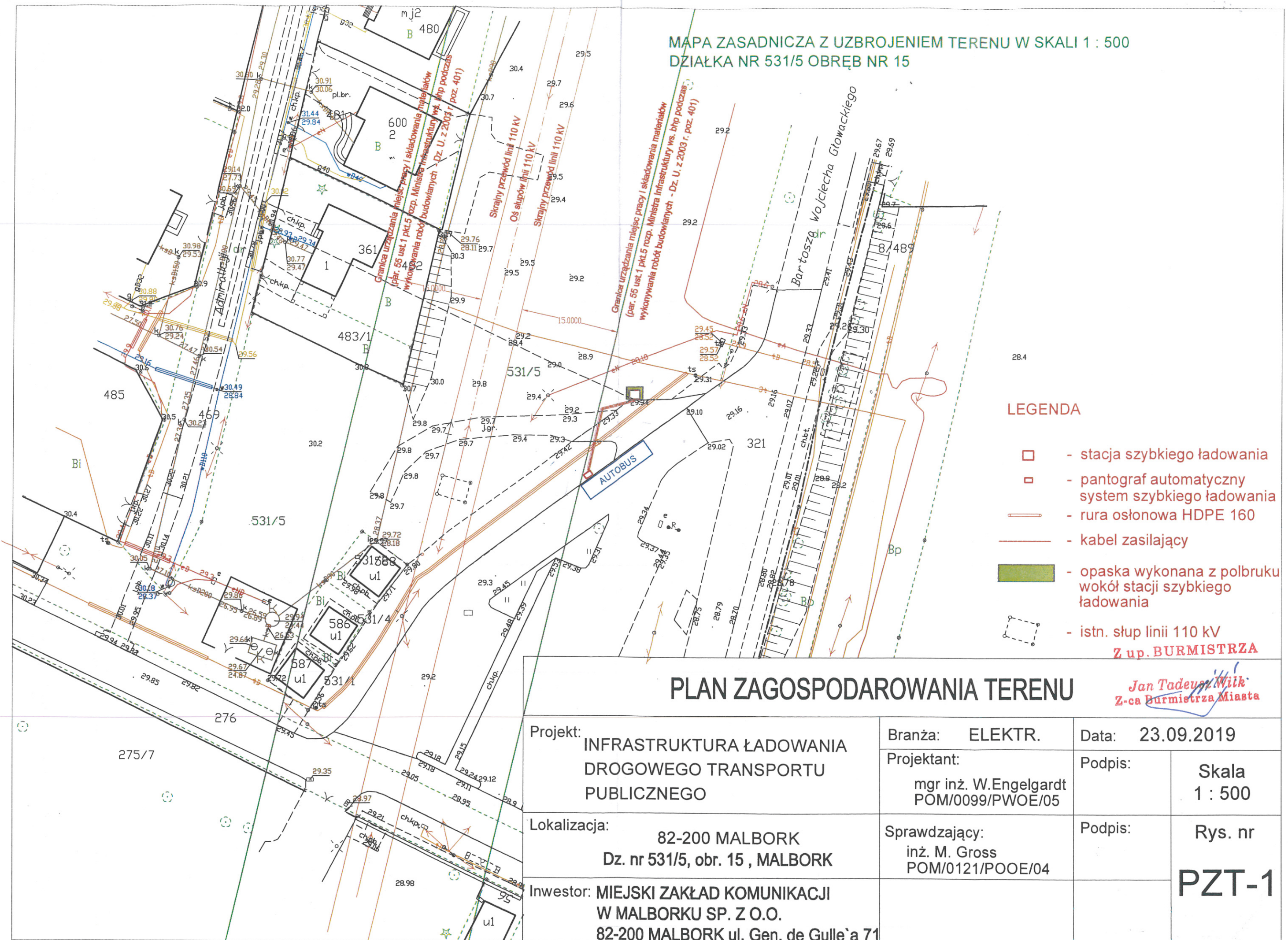








MAPA ZASADNICZA Z UZBROJENIEM TERENU W SKALI 1 : 500
DZIAŁKA NR 531/5 OBRĘB NR 15



LEGENDA

-  - stacja szybkiego ładowania
 -  - pantograf automatyczny system szybkiego ładowania
 -  - rura osłonowa HDPE 160
 -  - kabel zasilający
 -  - opaska wykonana z polbruku wokół stacji szybkiego ładowania
 -  - istn. słup linii 110 kV
- Z up. BURMISTRZA**

PLAN ZAGOSPODAROWANIA TERENU

Jan Tadeusz Miłk
Z-ca Burmistrza Miasta

Projekt: INFRASTRUKTURA ŁADOWANIA DROGOWEGO TRANSPORTU PUBLICZNEGO	Branża: ELEKTR.	Data: 23.09.2019	
	Projektant: mgr inż. W.Engelgardt POM/0099/PWOE/05	Podpis:	Skala 1 : 500
Lokalizacja: 82-200 MALBORK Dz. nr 531/5, obr. 15 , MALBORK	Sprawdzający: inż. M. Gross POM/0121/POOE/04	Podpis:	Rys. nr PZT-1
Investor: MIEJSKI ZAKŁAD KOMUNIKACJI W MALBORKU SP. Z O.O. 82-200 MALBORK ul. Gen. de Gulle`a 71			